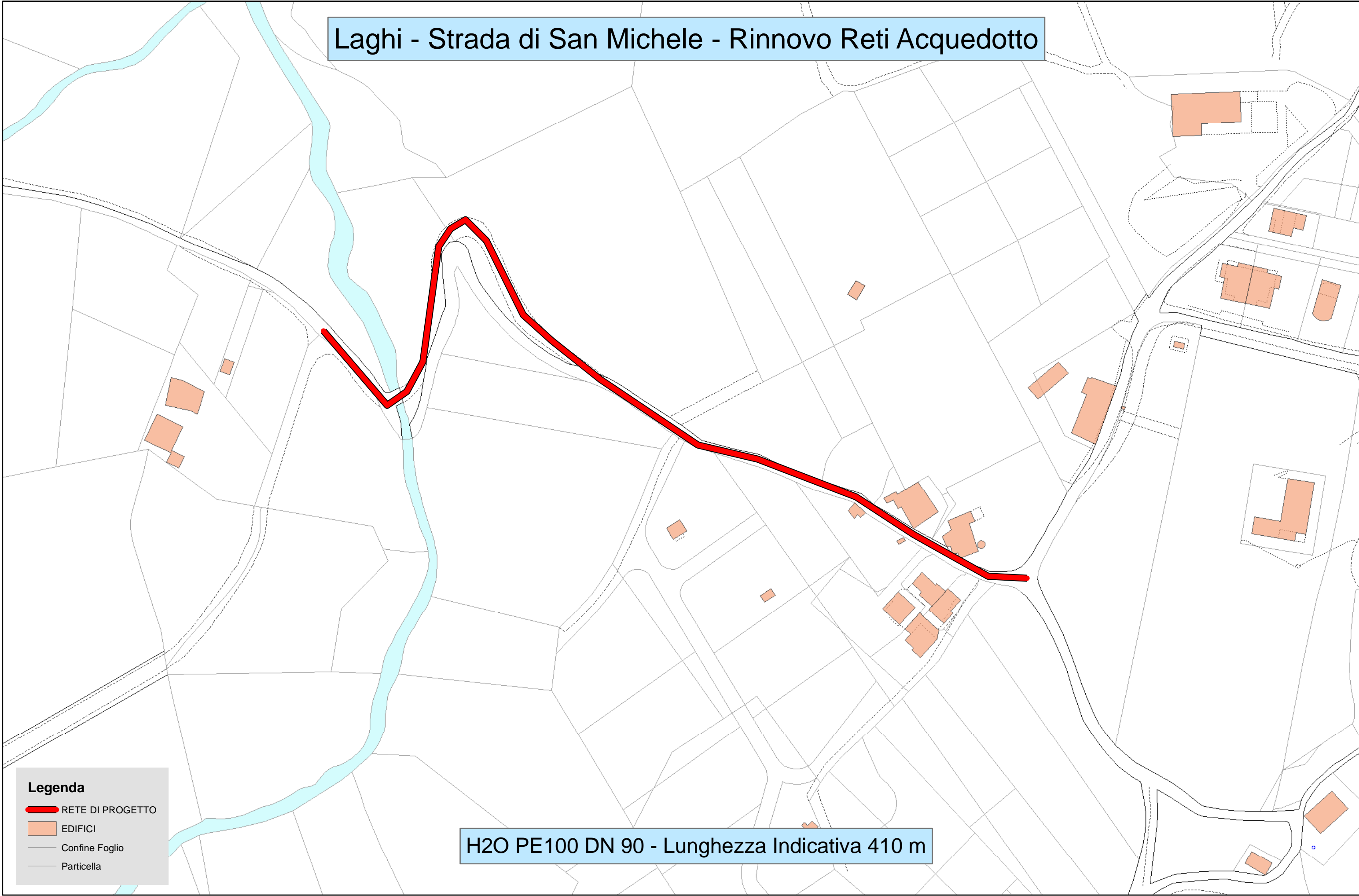


Laghi - Strada di San Michele - Rinnovo Reti Acquedotto



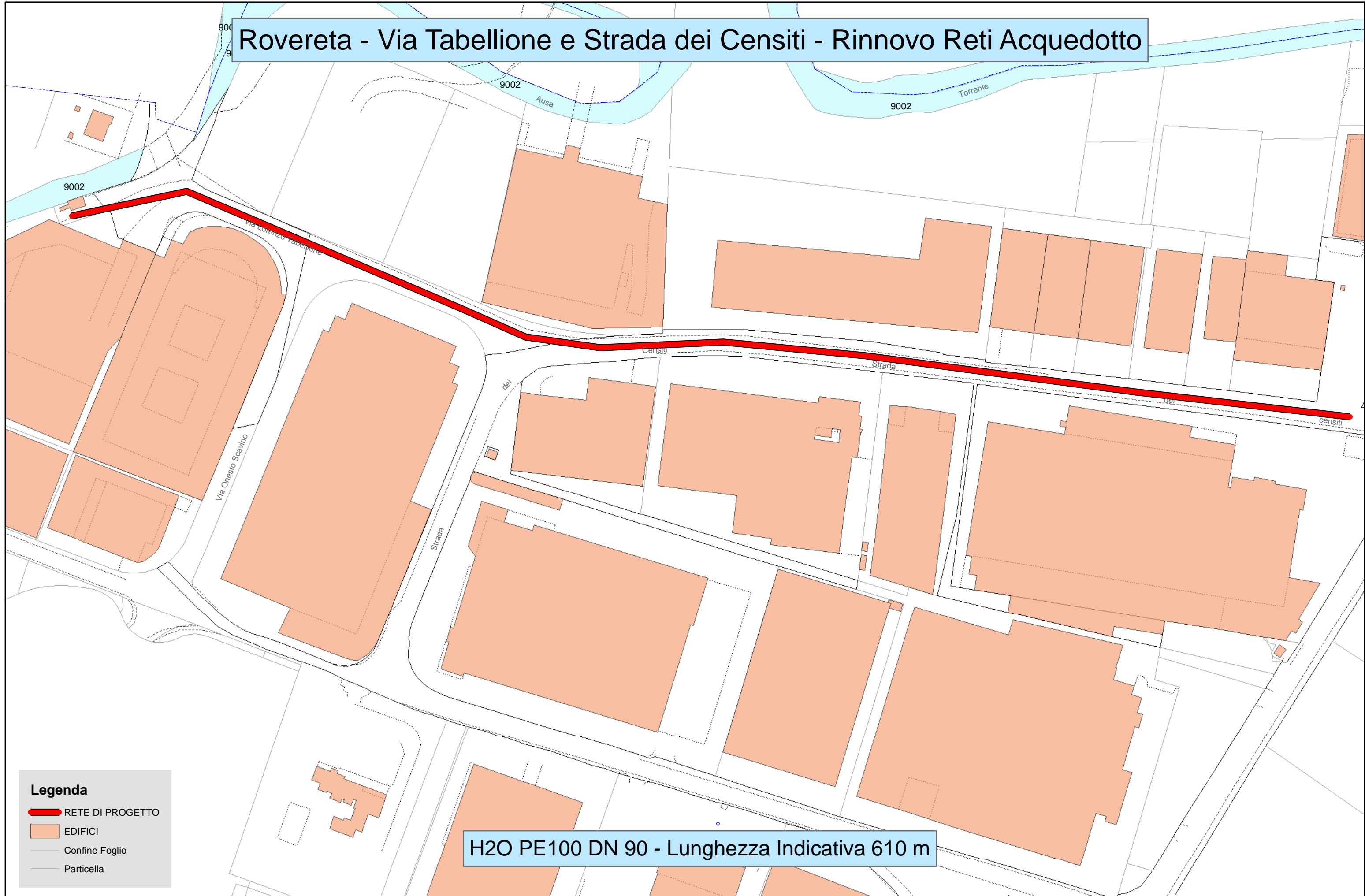
H2O PE100 DN 90 - Lunghezza Indicativa 410 m

60 30 0 60 Metri

TAVOLA - B



# Rovereta - Via Tabellone e Strada dei Censiti - Rinnovo Reti Acquedotto



H2O PE100 DN 90 - Lunghezza Indicativa 610 m

## Legenda

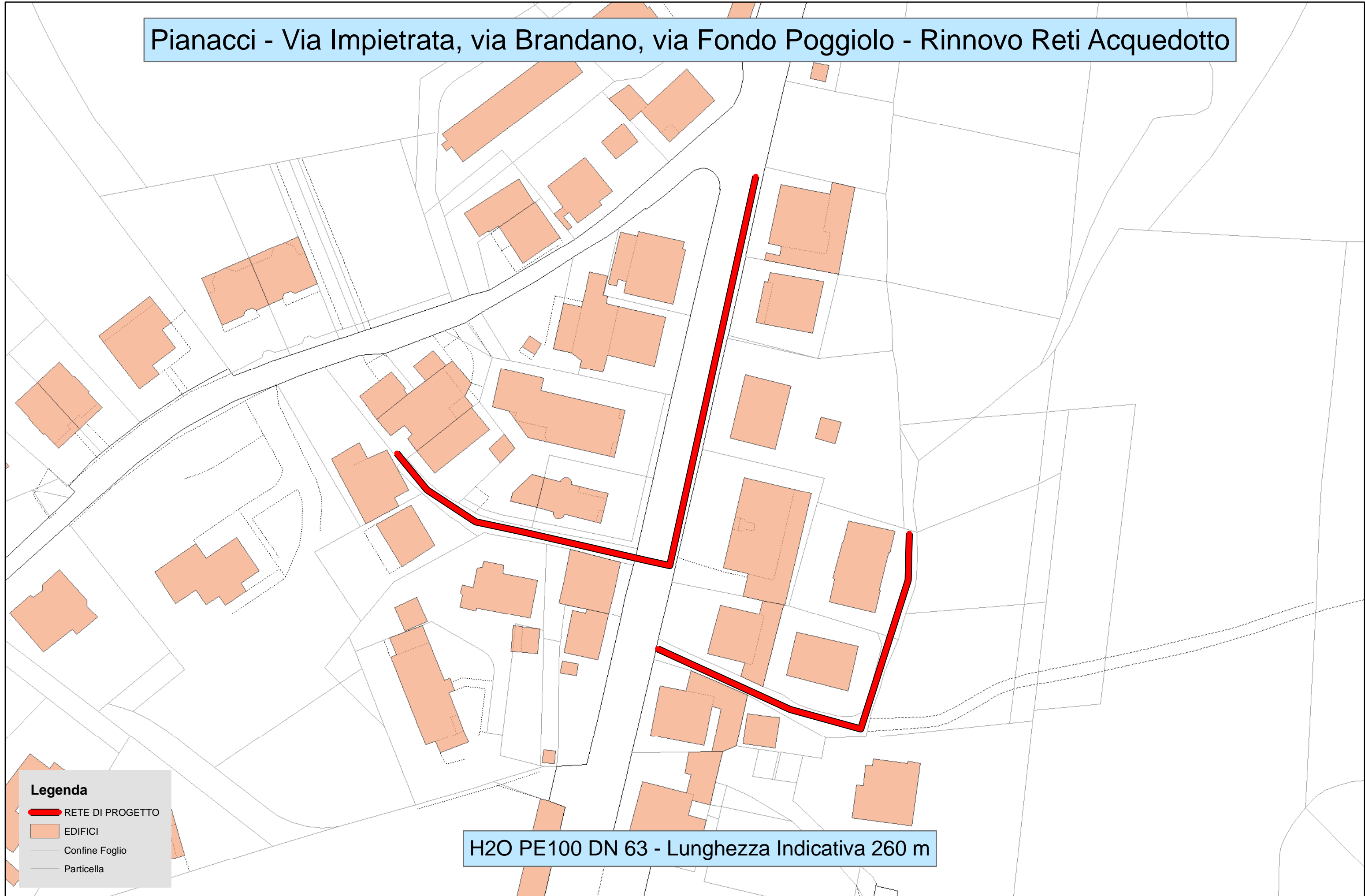
- RETE DI PROGETTO
- EDIFICI
- Confine Foglio
- Particella

70 35 0 70 Metri

TAVOLA - C



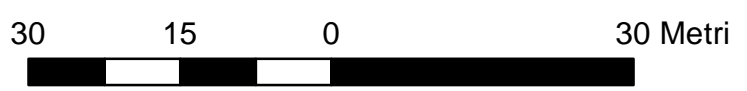
Pianacci - Via Impietrata, via Brandano, via Fondo Poggiolo - Rinnovo Reti Acquedotto



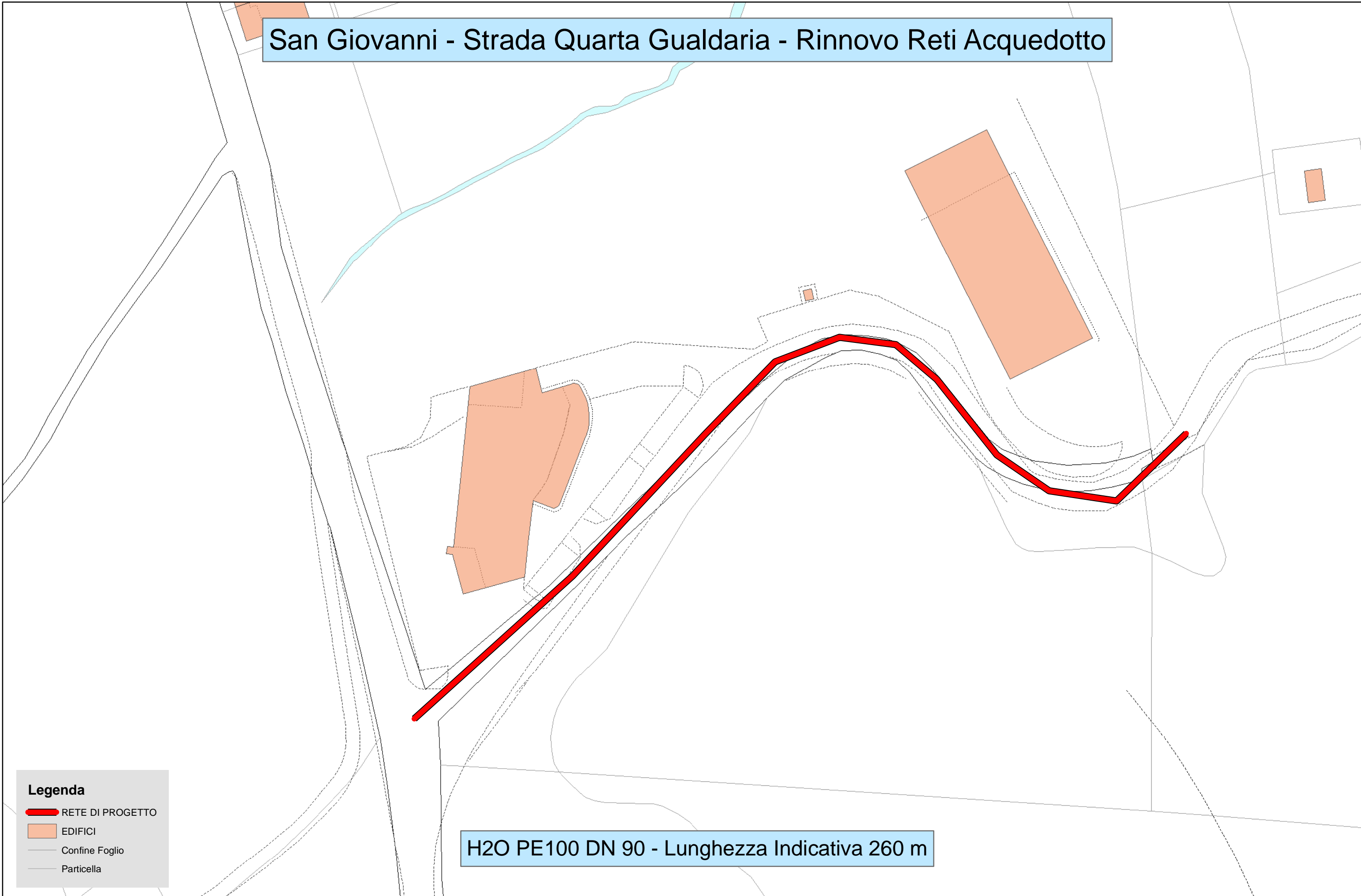
**Legenda**

- RETE DI PROGETTO
- EDIFICI
- Confine Foglio
- Particella

H2O PE100 DN 63 - Lunghezza Indicativa 260 m



# San Giovanni - Strada Quarta Gualdaria - Rinnovo Reti Acquedotto



**Legenda**

- RETE DI PROGETTO
- EDIFICI
- Confine Foglio
- Particella

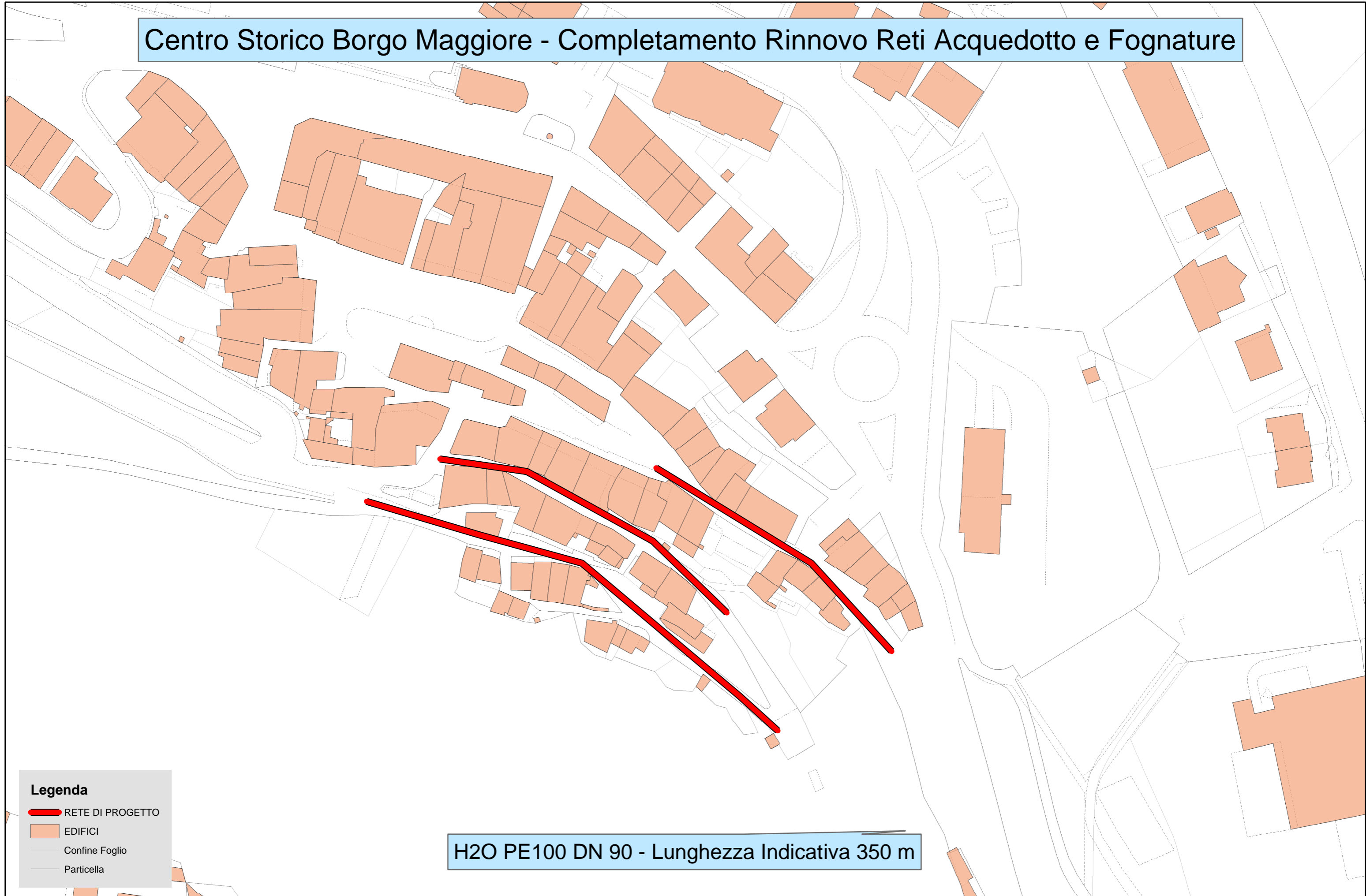
H2O PE100 DN 90 - Lunghezza Indicativa 260 m



TAVOLA - E



# Centro Storico Borgo Maggiore - Completamento Rinnovo Reti Acquedotto e Fognature



**Legenda**

- RETE DI PROGETTO
- EDIFICI
- Confine Foglio
- Particella

H2O PE100 DN 90 - Lunghezza Indicativa 350 m

